

Le continent européen .....	4
Les mers et océans autour de l'Europe.....	5
Les 8 plus longs fleuves d'Europe.....	6
Les montagnes en Europe.....	7
Quelques animaux d'Europe.....	8
Les langues de l'Europe .....	9
L'Union européenne .....	10
Les grandes régions de l'Europe .....	11

## L'Europe du Nord

L'Islande.....	13
Le Danemark.....	14
La Norvège.....	15
La Suède .....	16
La Finlande .....	17

## L'Europe de l'Ouest

L'Irlande.....	19
Le Royaume-Uni.....	20
Londres.....	21
Les Pays-Bas.....	22
Amsterdam.....	23
La Belgique.....	24
Bruxelles.....	25
La France.....	26
Paris.....	27
L'Allemagne.....	28
Berlin.....	29
Le Luxembourg.....	30
La Suisse.....	31


L'Autriche.....	32
Vienne.....	33

## L'Europe de l'Est


Les pays Baltes.....	35
La Pologne.....	36
La Tchéquie.....	37
La Slovaquie.....	38
La Hongrie.....	39
La Roumanie.....	40
La Bulgarie.....	41
L'Ukraine, la Biélorussie et la Moldavie.....	42
La Russie.....	43

## L'Europe du Sud

Le Portugal.....	45
L'Espagne.....	46
Madrid.....	47
L'Italie.....	48
Rome.....	49
La Slovénie.....	50
La Croatie.....	51
La Bosnie-Herzégovine.....	52
La Serbie, le Monténégro et le Kosovo.....	53
L'Albanie et la Macédoine du Nord.....	54
La Grèce .....	55
Chypre.....	56
Malte.....	57
Les petits pays européens : Andorre, Monaco, le Liechtenstein, Saint-Marin, le Vatican.....	58



# La Norvège



## Fiche d'identité

- **Superficie** : 325 000 km<sup>2</sup> (France : 550 000 km<sup>2</sup>).
- **Population** : 5,4 millions d'habitants (France : 67,4 millions d'habitants).
- **Capitale** : Oslo.
- **Langue** : le norvégien.
- **Monnaie** : la couronne norvégienne.

Sognefjord

Océan Atlantique

Bergen

Stavanger

Kristiansand

Trondheim

Galdhøpiggen  
(2 470 mètres)

Oslo

Tromsø

Tana

Lagen

Glama

Otta

## Mer et montagne

Une grande partie de la Norvège est formée de montagnes. Elles sont parfois hautes de plus de 2 000 mètres. La mer du Nord et l'océan Atlantique (mer de Norvège) et l'océan Arctique **bordent** le pays. Au total, il y a plus de 2 600 km de côtes. La plupart des villes sont au bord de la mer, dans le sud du pays.



## Le pays des fjords

Les fjords sont des **vallées** inondées par la mer. Il en existe sur toute la côte norvégienne. Le plus long est le Sognefjord. Il s'étire sur 220 km.



## Un climat froid

La Norvège est située près de l'océan Arctique. Le climat est plutôt froid. À Oslo, il fait en moyenne - 4 °C en janvier et 16 °C en juillet.



**Border** :  
ici, être au bord d'un lieu.

**Vallée** :  
« couloir » creusé par un cours d'eau entre 2 montagnes.

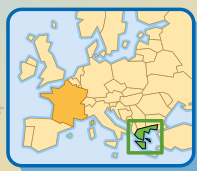
## La question de Scoupe

Vrai ou faux ? La Norvège a un roi et une reine.

Vrai.



# La Grèce



## Fiche d'identité

- **Superficie** : 132 000 km<sup>2</sup>. (France : 550 000 km<sup>2</sup>).
- **Population** : 10,7 millions d'habitants (France : 67,4 millions d'habitants).
- **Capitale** : Athènes.
- **Langue** : le grec.
- **Monnaie** : l'euro.

## Un pays méditerranéen

En Grèce, il fait souvent beau et chaud. Grâce à ce climat, les Grecs cultivent depuis l'**Antiquité** l'olivier, pour fabriquer de l'huile, et la vigne. Le plat grec le plus connu est la moussaka, à base d'aubergine et de viande.



## Un pays montagneux

L'intérieur du pays est très montagneux et, à plusieurs endroits, les montagnes plongent dans la mer. Les anciens Grecs pensaient que leurs dieux habitaient sur le plus haut sommet, le mont Olympe.

## L'alphabet grec

Les Grecs utilisent un autre alphabet que le nôtre. Quelques lettres grecques : Ω, Σ, π, β, μ.



## Des monuments très anciens

En Grèce, de nombreux monuments datant de l'Antiquité peuvent être visités. À Athènes, on peut voir, par exemple, le temple du Parthénon, construit il y a 2 500 ans.



## Des îles ensoleillées

La mer est partout présente en Grèce, car les côtes sont très découpées et **bordées** de centaines d'îles. La Crète et les îles de la mer Égée sont appréciées des vacanciers.

## La question de Scoupe

Dans quelle ville de Grèce les Jeux olympiques sont-ils nés ?

À Olympie, en 776 avant J.-C.



**Méditerranéen** : ici, chaud et ensoleillé, comme les autres régions entourant la

mer Méditerranée. **Antiquité** : ici, période des civilisations

anciennes. **Border** : ici, être au bord d'un lieu.